


ESCOLA SECUNDÁRIA LIMA DE FREITAS

GUIÃO DE PESQUISA:
O Cavaleiro da Dinamarca. Sophia de Mello Breyner Andresen
7º ANO – LÍNGUA PORTUGUESA
Professoras: Sandra Branco Figueira e Martine Mendes

Depois de teres feito uma leitura atenta do conto ***O Cavaleiro da Dinamarca*** ficaste a saber que a personagem principal, o Cavaleiro, efectua uma longa viagem, visitando vários países e cidades da Europa.



✚ Tipo de investigação a efectuar:

Já ouviste falar, certamente, de todos os locais referidos no conto, mas não os conheces detalhadamente, pelo que é isso que pretendemos que pesquises, através de uma investigação na Internet.

✚ Forma e métodos de trabalho:

O trabalho que te solicitamos poderá ser realizado em grupo de dois alunos, os quais deverão proceder, primeiramente, a uma pesquisa nos endereços sugeridos sobre os locais em questão, e depois elaborar o trabalho com as informações que seleccionaram nos diversos endereços.

✚ Trabalho de investigação a efectuar:


Aquilo que te propomos é que elabores um pequeno trabalho com:

- ?? a indicação do percurso realizado pelo Cavaleiro
- ?? a localização geográfica dos principais locais visitados (Dinamarca, Jerusalém, Florença, Veneza e Antuérpia)
- ?? informações de carácter cultural sobre esses mesmos locais
- ?? ilustração dos locais com imagens bonitas.

✚ Vamos, então, proceder à leitura de breves passagens do conto ***O Cavaleiro da Dinamarca*** e simultaneamente serão apresentadas as tabelas de endereços que poderás consultar:




“ A **Dinamarca** fica no Norte da Europa”, pág.5

Dinamarca	Descrição	Imagem
<p>Informações sobre o país</p> <p>Reino da Dinamarca</p> <p>Dinamarca: informações</p>	<p>Dados sobre população, locais de interesse, geografia, a sua história, o governo, a bandeira, etc...</p> <p>Dados gerais</p> <p>População, história, língua, economia...</p>	


“Dali seguiu com outros peregrinos para **Jerusalém**”, pág. 12

Jerusalém	Descrição	Imagem
<p>A cidade de Jerusalém</p>	<p>A cidade, a história, a religião, fotos...</p>	 <p>The map shows Israel and the West Bank (The territories) with various cities marked. Major cities include Jerusalem (highlighted in red), Tel Aviv, Haifa, and Beersheba. Surrounding countries like Lebanon, Syria, Jordan, and Egypt are also labeled. The Mediterranean Sea and Dead Sea are shown. A legend in the top left corner identifies 'Israel' and 'The territories'. A copyright notice '© COPYRIGHT THE JERUSALEM POST 2001' is visible on the right side of the map.</p>
<p>Muro das lamentações</p>	<p>Informações sobre o muro e foto.</p>	
<p>Informações sobre Jerusalém</p>	<p>Religiões, locais culto, bandeira, população e moeda.</p>	
<p>Rio Jordão</p>	<p>Nasce no Monte Hermon e desagua no Mar da Galileia.</p>	
<p>Judeia</p>	<p>As grandes civilizações da antiguidade</p>	
<p>Mar Morto</p>	<p>Mar morto – ponto mais baixo da terra</p>	


"... o Cavaleiro dirigiu-se para a gruta de **Belém**" págs. 13

Belém	Descrição	Imagem
Informações gerais sobre Belém e a região circundante.	A cidade, a história, religiões, etc.	


"... puderam chegar ao porto de Ravena, na Costa do Adriático, nas terras de **Itália**", pág.16

Itália	Descrição	Imagem
Informações gerais	O território, a população, a economia, a história...	
Regiões, Províncias e Concelhos	A natureza, a arte, a história,...	

“ O Cavaleiro aceitou o conselho do mercador e seguiu para **Veneza**”, pág.17

Veneza	Descrição	Imagem
<p>A cidade de Veneza</p> <p>Veneza</p> <p>Veneza - outros</p>	<p>O que ver, onde ficar...</p> <p>Informações e fotos</p> <p>Mais informações e fotos</p>	


“E no princípio de Maio chegou a **Florença**”, pág.28

Florença	Descrição	Imagem
<p>A cidade de Florença</p> <p>Florença – a cidade da arte</p>	<p>O que ver, onde ficar...</p> <p>Informações gerais e fotos</p>	

“O Cavaleiro dirigiu-se para **Antuérpia...**”, pág.46

Antuérpia	Descrição	Imagem
<p>Antuérpia - informações</p> <p>Pequenas informações</p>	<p>Locais atractivos, população, factores de interesse...</p> <p>Mais informações e fotos...</p>	

“...dobraram o cabo Bojador e seguiram,...Junto ao cabo Branco ancoraram o navio...”, pág. 49

Cabo Bojador Cabo Branco	Descrição	Imagem
<p>Cabo Bojador</p> <p>Cabo branco</p>	<p>A Era das Descobertas</p> <p>As grandes etapas marítimas de África no período Henriquino</p>	

BOM TRABALHO!